

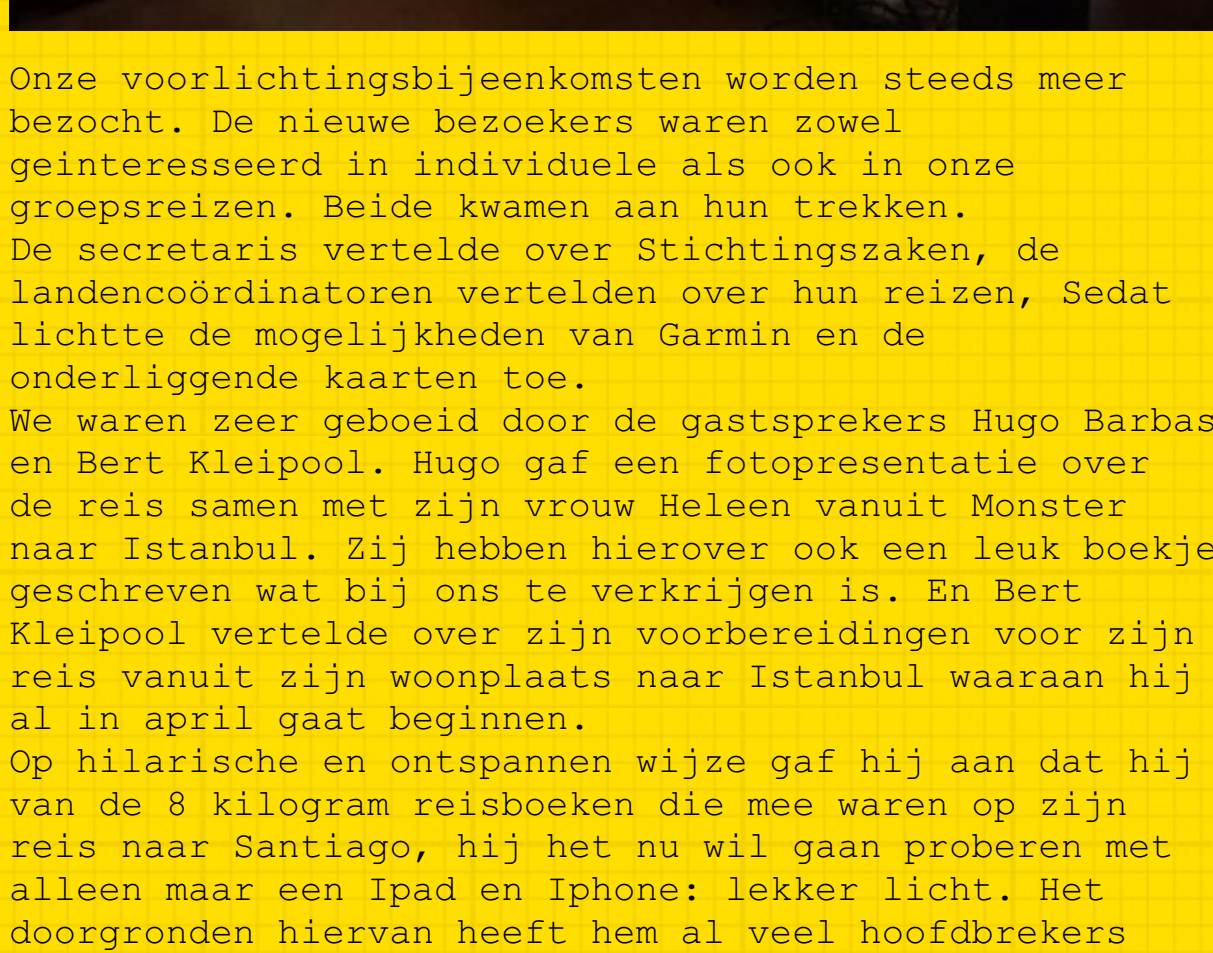
Follow the footsteps of the Sultan



Nieuwsbrief maart 2016

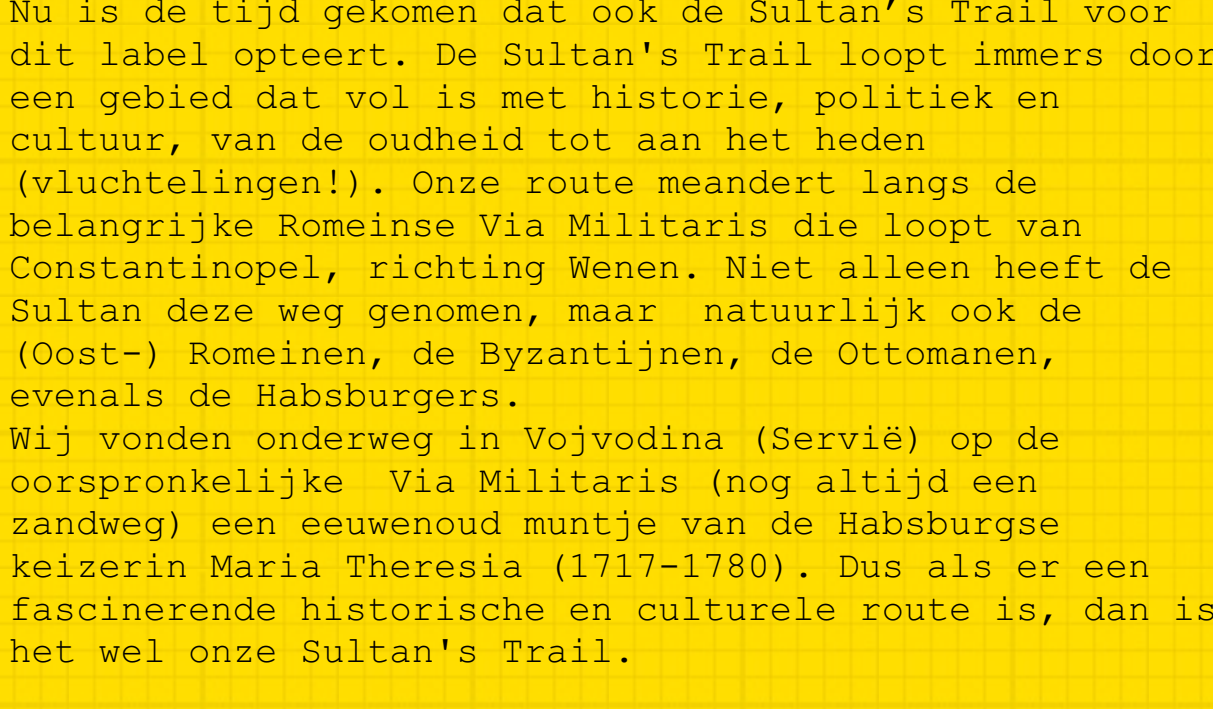
Lente: heerlijk. Alles bot uit en iedereen trekt er ook weer op uit natuurlijk. De beurzen en de voorlichting zijn achter de rug en verschillende mensen zijn al weer aan de Trail begonnen. Voor de toekomst zijn er natuurlijk ook al weer plannen. Maar eerst nog Pasen: we wensen jullie allemaal fijne dagen toe, met gelegenheid voor mooie wandelingen.

Voorlichtingsmiddag van 13 maart j.l.



Onze voorlichtingsbijeenkomsten worden steeds meer bezocht. De nieuwe bezoekers waren zowel geïnteresseerd in individuele als ook in onze groepsreizen. Beide kwamen aan hun trekken. De secretaris vertelde over Stichtingszaken, de landencoördinatoren vertelden over hun reizen, Sedat lichtte de mogelijkheden van Garmin en de onderliggende kaarten toe. We waren zeer geïmponeerd door de gastsprekers Hugo Barbas en Bert Kleipool. Hugo gaf een fotopresentatie over de reis samen met zijn vrouw Heleen vanuit Monstert naar Istanbul. Zij hebben hierover ook een leuk boekje geschreven wat bij ons te verkrijgen is. En Bert Kleipool vertelde over zijn voorbereidingen voor zijn reis vanuit zijn woonplaats naar Istanbul waaraan hij al in april gaat beginnen. Op hilarische en ontspannen wijze gaf hij aan dat hij van de 8 kilogram reisboeken die mee waren op zijn reis naar Santiago, hij het nu wil gaan proberen met alleen maar een Ipad en Iphone: lekker licht. Het doorgronden hiervan heeft hem al veel hoofdbrekers gekost, maar al doende leert men. De geslaagde middag werd afgesloten met een borrel en lekkere hapjes, waar weer veel werd bijgepraat.

Secretaris over de op te richten Wetenschappelijke Raad.



De Raad van Europa kent het fenomeen van de Europese Culturele Routes. De eerste en waarschijnlijk de bekendste, die dit label mocht gaan voeren is de Pelgrims Route naar Santiago de Compostella. Dat was al in 1987. Vele routes volgden.

Nu is de tijd gekomen dat ook de Sultan's Trail voor dit label opteert. De Sultan's Trail loopt immers door een gebied dat vol is met historie, politiek en cultuur, van de oudheid tot aan het heden (vluchtelingen!). Onze route meandert langs de belangrijke Romeinse Via Militaris die loopt van Constantinopel, richting Wenen. Niet alleen heeft de Sultan deze weg genomen, maar natuurlijk ook de (Oost-) Romeinen, de Byzantijnen, de Ottomanen, evenals de Habsburgers.

Wij vonden onderweg in Vojvodina (Servië) op de oorspronkelijke Via Militaris (nog altijd een zandweg) een eeuwenoud muntje van de Habsburgse keizerin Maria Theresia (1717-1780). Dus als er een fascinerende historische en culturele route is, dan is het wel onze Sultan's Trail.

Om erkend te kunnen worden als Europese Culturele Route moeten we aan diverse eisen voldoen. Eén daarvan is de oprichting van een Wetenschappelijke Raad, die over onze route met een zekere regelmaat moet gaan publiceren.

Dus ons doel is nu om op zoek te gaan naar diverse wetenschappers, van diverse pluimage en uit diverse landen, om de Raad te kunnen vormen. De komende tijd gaan we werken aan een zgn. "longlist", waaruit we uiteindelijk de keuze kunnen maken, wie deel gaat uitmaken van de Wetenschappelijke Raad van de Stichting Sultan's Trail.

Als jij, lezer van dit stukje, wetenschappers (in de dop) kent, die een interessante kijk hebben op dit gebied schroom dan niet om contact met mij op te nemen. Het kunnen wetenschappers van diverse pluimage zijn, bijv. historici, cultureel geschoolden, antropologen, politicologen, economen enz. liefst uit de diverse relevante landen (e-mail: ton@sultanstrail.com, mob: 06 50 744 086)

Verslag van de door ons bezochte beurzen

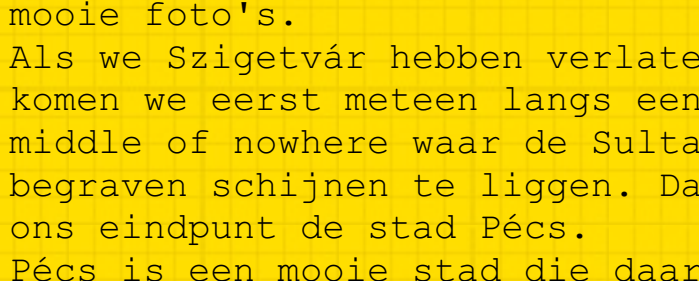
In de laatste twee weekenden van februari vonden twee Fiets- en Wandelbeurzen plaats in Utrecht en Antwerpen en op beide evenementen was er een plekje ingeruimd voor een stand van de Sultan's Trail. In Utrecht hadden we zelfs nog een extra hoekje binnen de stand van Turkije.

Met veel enthousiasme hebben we ons weer gepresenteerd. Wat zijn we blij met onze vrijwilligers die heldere informatie weten te geven over het gehele traject. Daarom willen we Annemie Demuyck, Marianne Sprengers, Gerda van Duinhoven, Guus Post, dan ook heel hartelijk bedanken voor hun toeloeving in te komen. Eigenlijk zou ook Marianne Sprengers ons team in Utrecht nog komen versterken maar zij was helaas dat weekend geveld door de griep. Samen met Sedat verzorgde ik in Utrecht op beide beursdagen een behoorlijk bezochte lezing met de titel 'Bulgarije de laatste wildernis in Europa'. Diezelfde lezing hielden wij ook een weekend later in Antwerpen. Daar was het allemaal net iets spannender in de zin dat tien minuten voor het begin van onze lezing de zaal met plek voor zo'n 80 man nog geen tien belangstellenden telde. Misschien niet zo vreemd gezien het feit dat Sultan's Trail pas voor de tweede keer in Antwerpen was vertegenwoordigd en nog niet zo bekend is. Vlak voordat we ons verhaal gingen afsteken liep op beide dagen de zaal alsnog meer dan halfvol, tot onze grote tevredenheid.

Samen met Iris spijbelde ik zondagochtend een paar uur van de beurs om per auto te vertrekken naar de Nationale Belgische wandelag op zo'n 30 kilometer van Antwerpen. In een gigantisch tentendorp liepen zo'n 10.000 tot 15.000 wandelaars rond om zich in te schrijven en wij lieten daar foldermateriaal achter. Het was een stralende dag dus ik stelde me even voor de grap aan Iris voor om de beurs maar helemaal te laten zitten die dag en lekker te gaan wandelen. Echter toen wij terugrijdend naar de beurs vanaf de snelweg de colonnes wandelaars zagen gaan, vond ik het toch niet erg dat wij niet meeliepen. Volgens mij hebben we in beide weekenden voor goede publiciteit voor Sultan's Trail gezorgd, veel nieuwe contacten aangeknoopt, veel oude contacten onderhouden en mij rest iedereen die behulpzaam is geweest te bedanken.

Ons propagandamateriaal wordt steeds beter. We zijn blij dat we meerdere mensen hebben kunnen toevoegen aan de verzendlijst van onze Nieuwsbrief In België zijn we nog wat minder bekend dan in Nederland, maar dat gaat zeker gauw veranderen. Arjan Schuiling.

Wandeling van Wim van Miltenburg



Wim loopt van IJsselstein naar Istanbul. Hij heeft er een sponsorreis van gemaakt voor het H. Dowling Instituut, die begeleiding geeft bij kanker. Hij heeft een leuke Facebook pagina: van Noordzee naar Zwarte Zee. We hebben hieruit een dag voor deze nieuwsbrief overgenomen.

"Buiten Bonn de Eifel in langs het Kaiser Wilhelm Denkmal naar Bad Godesberg. Het is prachtig wenen en de vogels fluiten speciaal voor mij. Na Bad Godesberg tijdens... de lunch op een bankje uitkijkend over de heuvels raak ik in gesprek met een echtgenoot. Als wandelen en doel besproken zijn bieden ze me een slaapplek voor vannacht aan. Ze snappen dat ik niet terug wil naar Bad Godesberg. We wisselen gegevens uit zodat zij geld kunnen overmaken en ik in geval van nood kan bellen. Vervolgens via Niederbachem naar Oberwinter. We stijgen boven de 200 m. Een vriendelijke fietser en tevens ervaren wandelaar, geeft me een appel. Als ik bij Rolandseck de weg vraag aan een mevrouw ontstaat er een hilarisch gesprek. Zij is Roemeense en leert me hoe je Tulcea (plaats aan de monding van de Donau) uitspreekt. Toelcia. Ze zou graag meelopen maar er zijn veel excuses. Ik vind een paar dagen proberen wel een optie...

In Oberwinter vind ik het enige hotel te duur. Plek maar door naar Remagen. Om daar op een betaalbare manier te komen loop ik nog anderhalf uur langs de Rijn. Het gaat geweldig. Wat een dag."

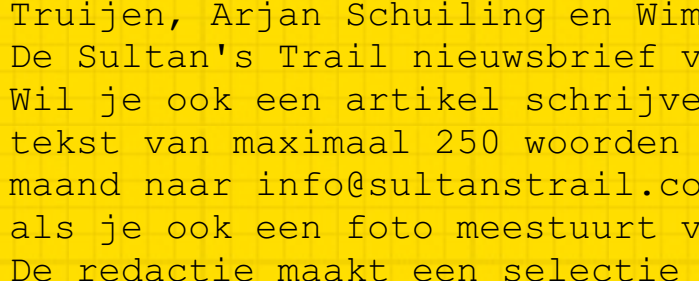
Gratis Garmin en Android wandelkaarten

Als je een navigatietoestel hebt van b.v. Garmin dan wil je die ook gebruiken. Erp uit gaan met je navigatietoestel en de mogelijkheid daarvan te exploiteren. Je hebt voor het prettige gebruik ervan een onderliggende kaart nodig. Je kunt deze kaarten kopen bij Garmin of beter gratis ophalen via internet.

Gratis kaarten hebben als basis Openstreetmap kaarten. Als gebruiker van Openstreetmap kan je ook bijdragen door zelf in te tekenen. Dat doe je heel makkelijk. Open een gratis account op www.openstreetmap.org en zoek een gebied uit dat ingetekend moet worden en begin met tekenen. Wij kunnen je hierbij behulpzaam zijn. Maar ook zonder zelf een bijdrage te leveren kan je kaarten downloaden. Voor wandelkaarten ga naar www.freizeitkarte-osm.de voor gewone kaarten naar garmin.openstreetmap.nl. Beide websites zijn makkelijk te gebruiken. Hoewel de beide websites als basis openstreetmap gebruiken is het eindresultaat niet het zelfde door de manier van informatie ophalen en het tijdstip waarin ze informatie ophalen. Wil je de meest up-to-date informatie dan is het raadzaam om beide versies te vergelijken.

Voor fietsers zijn er ook varianten beschikbaar www.opensfietsmap.nl en www.openmtbmap.org Deelnemers van de Sultan's Trail kunnen gratis informatie aanvragen en na afspraak, op kantoor verder begeleid worden.

Markeerreis in Hongarije.



In de vorige stukjes heb ik mezelf voorgesteld als Ton Buijs en ik ben bezig voor de Sultans trail de route uit te zetten tussen Kaposvár en Pécs. De route heeft al aardig vorm gekregen zodat de volgende stap gezet kan worden en wel naar het markeren van de route. Daarvoor ben ik op zoek naar mensen die me een week willen komen helpen. Het programma en prijs zijn ondertussen bekend, en we gaan van 6 tot 15 mei met veel energie wandelen en aan de slag met markeren. Er zijn nog een paar plaatsen vrij, heb je interesse mail dan naar het onderstaand adres.

In voorafgaande nieuwsbrieven heb ik reeds een deel van de te wandelen/markeren route beschreven en kun je die teruglezen. Dit is het laatste stukje in deze serie voordat we in mei echt met wandelen en markeren van start gaan. Maar daarna zullen we voldoende verhalen te vertellen hebben en natuurlijk tal van mooie foto's. Als we Szigetvár hebben verlaten op onze wandeltocht komen we eerst meteen langs een klein kerkje in the middle of nowhere waar de Sultan zijn ingewanden nog begraven schijnen te liggen. Daarna gaan we richting ons eindpunt de stad Pécs. Pécs is een mooie stad die daarom ook in 2010 Culturele hoofdstad van Europa was. Ook hier heeft de Sultan zijn sporen achter gelaten. Zo staat er, erg beeld bepalend voor de stad, in het centrum een moskee (thans in gebruik als christelijke kerk) het grootste Turkse bouwwerk in Hongarije. Aan grote kerken trouwens geen gebrek (Pécs heet in het Duits Fünf Kirchen) zo is er ook de Dom een zeer karakteristiek gebouw met maar liefst vier grote torens. Daarbij is een Cristelijke Crype uit de vierde (!) eeuw, dus van de eerste christenen.

Pécs is een mooie stad die dankzij het geld wat beschikbaar kwam in het kader van culturele hoofdstad van Europa een stevige opknappbeurt heeft gehad. Dat is de stad ook aan te zien het straalt er vanaf. Het is een genot om rond te wandelen tussen de vele majestueuze gebouwen. Hier is ook de beroemde Zsolnay-porseleinfabriek gevestigd waarvan de glazuur de typische metaalglaas heeft. Op het centrale plein vind je een fontein van Zsolnay-porselein. Het porselein is er ook te koop maar neem wel wat florinten mee ;-) Willen we nu Hongaarse souvenirs of culinaire lekkernijen inslaan dan kan dat ook hier prima. Pécs is een regionaal centrum voor de streek en alle Hongaren. Niet winkelen, ook geen probleem vele terrasjes nodigen je uit om na de lange wandeltocht je voeten rust te gunnen.

Voor aanmelding of informatie huisvanbuijs@gmail.com

George terug uit Australië

Onze webmaster George Truijen is vreeser terug uit Australië waar hij samen met zijn vrouw per auto doorheen is getrokken en onderweg vele wandelingen heeft gemaakt. Regelmatig zagen wij hem met de Sultan's Trail pet op zijn hoofd op Facebook langskomen. Hier zien we hem aan de oostkust, nabij Brisbane.

Als je aan Australië denkt zie je grote woestijnvlaktes voor je. Dat klopt zeker, maar aan de kust heb je prachtige oerbossen of tropische regenwouden. In beide gebieden kun je heerlijk wandelen. Dit vergt wel enige voorbereiding. Als je langere wandelingen maakt, moet je erop letten dat je voldoende water meeneemt en dan praat ik over liters. Echt, dat heb je nodig. Verder is een goed GPS toestel essentieel. Ook is het noodzakelijk dat je mensen (hotel of politie) vertelt wat je gaat doen. Je kunt ook wandelingen maken van 4-6 uur over gebaande paden. Zo gek hebben wij het niet gedaan. Simpelweg omdat het te heet was. In de zomer kan het makkelijk 45° worden. Wij hebben ons eigenlijk beperkt tot de 'simpele' wandelingen van een uur of 2.

We hebben veel gezien aan natuurschoon. Denk aan het Great Barrier Reef of Ayers Rock en de Olga's. Ook de woestijn (outback) heeft zijn charme evenals het zuiden van Australië met de Great Ocean Road. De mentaliteit van de Australiërs spreekt mij aan: 'don't worry mate', maak je geen zorgen, komt goed. Heerlijk relaxed. Australiërs staan open voor toeristen. Ze zullen je zeker helpen, waar mogelijk. Kortom een aanrader als vakantieland!

COLOFON

Eindredactie: Tine Lambers. Bijdragen van Ton Buys, Tine Lambers, Ton Roos, George Truijen, Arjan Schuiling en Wim van Miltenburg. De Sultan's Trail nieuwsbrief verschijnt maandelijks. Wil je ook een artikel schrijven? Mail ons dan je tekst van maximaal 250 woorden vóór de 15e van de maand naar info@sultanstrail.com. We vinden het leuk als je ook een foto meestuurt voor bij je artikel! De redactie maakt een selectie uit het ingezonden materiaal.

